





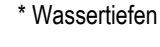



LEGENDE

-  Insel
-  Flachwasserzone Schilf
-  Wassertiefe* 0 bis 20 cm
-  Wassertiefe* 20 bis 50 cm
-  Wassertiefe* 50 bis 110 cm
-  Wassertiefe* 110 bis 160 cm
-  Wassertiefe* 160 cm

* Wassertiefen gemessen am mittleren Grundwasserstand (GW_{mit} +62,78 mNN)


 Querschnitt

Bestandsvermessung
 Die Höhen sind ermittelt im Februar 2011
 Im Anschluß an den NILO Haarener Brücke
 mit der Höhe NN + 63,730
 (Aufnahme vom X./2002)

© Geobasisdaten: Land NRW, Bonn, März 2008 / RV



Planung:
ABU Soest
 Arbeitsgemeinschaft Biologischer Umweltschutz
 im Kreis Soest e.V.
 Teichstraße 19
 59505 Bad Sassendorf - Lohne



Für die Planung:

Hamm:
 Lippe
 Life+ Projekt "Lippeaue"
 Maßnahmenblock Heidemühle Nord
 Antrag auf Plangenehmigung gemäß § 68 (2) WHG

Lageplan	Maßstab: 1 : 500
Hamm,	Entwurf Ausfertigung: Blatt: 2

\biber\BIBER\2022\BIB-22\22\0001_LIFE+2_Lippeaue\Hamm\03101_Lageplan.mxd
 Dieser Plan wurde mit Autodesk Map 3D © erstellt.